


# Coyote Buttes South




Staat / Area	Süd Utah, Page Area, Coconino County, Grenzgebiet UT / AZ
Lage / Anfahrt	UT-89, House Rock Valley Road (HRVR), BLM-1017, Powerty Flat, Paw Hole
Anfahrts Info	ab BLM-1066 Geländefahrzeug empfohlen
Trail Info	Gebiet auf eigene Faust erforschen, kein Schatten, ausreichend Wasser mitführen
Permit	Permit erforderlich, BLM Office Kanab bzw. Internet Lottery

## Ausgangspunkt, Wegbeschreibung

 **Ausgangspunkt:** Page, Glen Canyon Dam  
Coyote Buttes South ist ein landschaftlich einzigartiges Gebiet in der Vermillion Cliffs Wilderness Area.


Coyote Buttes South (CBS) wird vom BLM (Bureau of Land Management) verwaltet und ist einer der beiden Permit Areas in dieser Gegend.

 Für die CBS ist auf jeden Fall ein Geländefahrzeug unerlässlich, da das letzte Stück teilweise in tiefem Sand zurückzulegen ist.

Vom Ausgangspunkt kommend biegt man nach 32.9 mi in einer langgezogenen Rechtskurve zwischen MP 25 und 26 von der UT-89 nach links (S) auf die House Rock Valley Road (HRVR) ab. Dieser Dirt Road folgt man für 20.2 mi nach Süden, bis links (O) die Pine Tree Road (BLM-1017) abzweigt, in die man nun einbiegt. Nach weiteren 3.00 mi zweigt die BLM-1066 links (NO) ab.

### Ab hier wird der Sand tiefer und die Piste schlechter!

Nach 5.20 mi hält man sich bei einer Gabelung rechts (NNO), fährt bei der verlassenen *Powerty Flat Ranch* vorbei bis zu einer Kreuzung mit der Pawhole Road. Hier biegt man rechts (N) ab und folgt der Sandpiste bis zum Gate mit dem Beginn der Permit Area. Nach der Durchfahrt muss das Gate wieder geschlossen werden. Ab hier sind es nur mehr 0.70 mi bis zum parking / trailhead. 2013 war hier nichts beschildert, man parkt linkerhand unter Bäumen.

 Hinweis: man würde sich bei der Anfahrt über die *Paw Hole Rd (BLM-1079)* ca. 7.5 mi sparen. Es wird aber allgemein von dieser Route abgeraten. Wir sind diese Strecke mit *Paria Outpost* gefahren - man sollte diese Sandpiste den Profis überlassen.

Die Gesamtstrecke vom Ausgangspunkt in Page bis zum parking / trailhead beträgt 64.40 mi, davon 31.50 mi auf teilweise schlechten, sehr sandigen Dirt Roads, wobei einheimische Fahrer raten: *keep on rolling – don't stop*. Dank an Dallas von Paria Outpost für diese Route.

## Info und Links



BLM, Kanab Visitor Center, 745E. Highway 89, Kanab, UT 84741, (435) 644-1300/1301

BLM, Paria Contact Station, UT-89 zwischen MP 21 und 22, 30 mi nordwestlich von Page / AZ oder 44 mi östlich von Kanab / UT



[http://www.blm.gov/ut/st/en/fo/grand\\_staircase-escalante/Recreation/visitor\\_centers/Paria\\_Contact\\_Station.html](http://www.blm.gov/ut/st/en/fo/grand_staircase-escalante/Recreation/visitor_centers/Paria_Contact_Station.html)

[http://www.blm.gov/ut/st/en/fo/grand\\_staircase-escalante/Recreation/visitor\\_centers/Kanab.html](http://www.blm.gov/ut/st/en/fo/grand_staircase-escalante/Recreation/visitor_centers/Kanab.html)

[http://www.blm.gov/az/st/en/arolrsmain/paria/coyote\\_buttes/permits.html](http://www.blm.gov/az/st/en/arolrsmain/paria/coyote_buttes/permits.html)

<http://www.nps.gov/glca/parknews/road-conditions.htm>

## Koordinaten

WayPoint	Beschreibung	WGS-84 Koordinaten	elev
cbs__01	Ausgangspunkt: Page, Glen Canyon Dam	N 36°56'05.94" W 111°29'06.75"	3.835 ft
cbs__02	Abzweig UT-89 li (S) in HRVR	N 37°07'34.77" W 111°58'36.45"	4.825 ft
cbs__03	Abzweig li (O) auf BLM-1017	N 36°51'43.31" W 112°03'45.91"	5.973 ft
cbs__04	Abzweig li (NO) auf BLM-1066	N 36°51'33.28" W 112°00'39.55"	6.067 ft
cbs__05	Abzweig li (SO) bei Corral, Rückfahrt	N 36°53'42.48" W 111°59'03.97"	6.009 ft
cbs__06	Abzweig re (SO), Rückfahrt	N 36°54'27.17" W 111°58'19.61"	5.967 ft
cbs__07	Abzweig re (=gerade aus, NNO)	N 36°55'07.53" W 111°58'02.86"	5.945 ft
cbs__08	Einfahrt zur Powerty Flat Ranch, li (NW)	N 36°55'25.41" W 111°57'52.20"	5.913 ft
cbs__09	bei der Powerty Flat Ranch	N 36°55'29.32" W 111°57'57.39"	5.913 ft
cbs__10	Kreuzung Paw Hole, rechts (N)	N 36°55'37.74" W 111°58'10.74"	5.883 ft
cbs__11	Abzweig re (=gerade, S), Rückfahrt	N 36°56'07.45" W 111°58'12.36"	5.851 ft
cbs__12	Gate mit Schild	N 36°56'53.03" W 111°58'28.98"	5.786 ft
cbs__13	parking / trailhead CBS	N 36°57'24.33" W 111°58'48.31"	5.796 ft