


# Secret Spire



Staat / Area	Ost Utah, Green River Area, Grand County
Lage / Anfahrt	UT-191, UT-313, BLM-137, BLM-338
Anfahrts Info	für die letzten 0.5 mi Geländefahrzeug unbedingt erforderlich oder Fußmarsch
Trail Info	ohne Geländefahrzeug: gesamt 1 mi, mit Geländefahrzeug nur ein paar Schritte
Permit	kein Permit erforderlich

## Ausgangspunkt, Wegbeschreibung


 **Ausgangspunkt:** Green River, Jct. Main / Clark  
Secret Spire – eine interessante Felsnadel, bei der sich jeder fragt: wieso ist dieses Gebilde stehen geblieben?

Vom Ausgangspunkt verlässt man den Ort in östlicher Richtung um nach 3.0 mi auf die I-70E aufzufahren. Nach 17.2 mi geht es beim Exit 183 Richtung Moab auf der UT-191S auf der es noch 20.3 mi bis zur Abzweigung rechts mit der UT-313 sind. Gesamt also 40.5 mi vom Ausgangspunkt bis US-191 / UT-313.

Fast 30 mi kürzer ist die Anfahrt vom Ausgangspunkt in Moab aus. Hier verlässt man den Ort in nördlicher Richtung, lässt den Arches N.P. rechts liegen und erreicht nach 11.2 mi die Kreuzung US-191 / UT-313.

 Die UT-313 führt auch zum Canyonlands N.P. und zum Dead Horse Point S.P., somit ist die Abzweigung gut beschildert.

Auf der UT-313 bleibt man für 8.4 mi bis rechts (NW) bei MP 14 die Mineral Bottom Rd., eine breite Dirt Road, abzweigt, auf der man die nächsten 1.5 mi bleibt. Dann zweigt wiederum rechts (NW) die Dubinky Well Road ab, auf der man für knapp 5.0 mi bleibt, um dann links (W) in eine kleinere Dirt Road abzubiegen. Vor dieser Abzweigung sieht man kurz den oberen Teil eines Windrades. Steht man vor dem Windrad, ist man zu weit gefahren.

 Anhaltspunkt ist der Tombstone - eine Felsformation, die man schon von weitem sieht. In vielen Karten wird die Tombstone-Formation auch als *The Needles* bezeichnet.


Den Tombstone in einer Rechtskurve umfahren, weiter über ein Cattle Guard und bei einer Abzweigung, die 0.1 mi nachher kommt, links (W) halten. 1.5 mi nach dem Cattle Guard kommt ein Schild *Spring Canyon Point Road* und hier fährt man geradeaus (W) weiter.


Es folgt ein weiteres Cattle Guard und nach ca. 0.2 mi geht dann links ein leicht zu übersehender Trail ab. Spätestens hier, nach 19.6 mi ab der Kreuzung US-191 / UT-313, ist für einen normalen PKW Endstation.

Es geht nun über ein Slickrockfeld und der Trail ist nicht immer klar erkennbar. Bei der nun folgenden Gabelung rechts (W) halten und schon nach kurzer Zeit sieht man das Schild *Secret Spire*. Das Schild ist eigentlich überflüssig, denn von diesem Punkt aus sieht man linkerhand bereits den Secret Spire. Dieses letzte Stück (0.5 mi oneway) ist auch durchaus zu Fuß machbar.

Die Gesamtstrecke vom Ausgangspunkt in Green River bis zum parking / trailhead beträgt 60.1 mi, davon 11.1 mi Dirt Roads und Slick Rock. Vom Ausgangspunkt in Moab aus spart man sich bei der Anfahrt fast 30 mi Asphalt.

## Info und Links

 John Wesley Powell River History Museum, 765 East Main Street, Green River, UT 84525, (435) 564-3427  
 Moab Tourism Center, 471 S Main St, Moab, UT 84532, (435) 259-0959

 <http://www.canyonmurmel.de/Secret%20Spire.html>

## Koordinaten

WayPoint	Beschreibung	WGS-84 Koordinaten	elev
sesp_01	Ausgangspunkt: Green River, Jct. Main / Clark	N 38°59'42.84" W 110°09'41.09"	4.080 ft
sesp_02	Ausgangspunkt: Moab, Jct. Main / Center	N 38°34'23.84" W 109°33'02.79"	4.020 ft
sesp_03	Jct. UT-191 / UT-313	N 38°40'21.04" W 109°41'10.99"	4.503 ft
sesp_04	Abzweigung re (NW) auf Mineral Bottom (BLM-137)	N 38°37'43.91" W 109°48'06.13"	5.498 ft
sesp_05	Abzweig re (N) auf Dubinky Well Road	N 38°38'33.73" W 109°49'15.07"	5.285 ft
sesp_06	Abzweig re (W) Richtung Tombstone	N 38°41'27.70" W 109°52'55.76"	5.284 ft
sesp_07	Windrad: das war zu weit, retour, dann re (W)	N 38°41'36.41" W 109°52'52.47"	5.293 ft
sesp_08	Zwischenkoordinate: Tombstone	N 38°41'04.69" W 109°55'00.43"	5.165 ft
sesp_09	Abzweig li (W), kurz nach Tombstone	N 38°41'10.45" W 109°55'09.80"	5.156 ft
sesp_10	Schild 'Spring Canyon Road', gerade (W)	N 38°41'29.26" W 109°56'35.60"	5.041 ft
sesp_11	Einfahrt li (SW) Secret Spire, leicht zu übersehen	N 38°41'20.55" W 109°57'35.45"	4.847 ft
sesp_12	Abzweig rechts (W)	N 38°41'18.52" W 109°57'36.82"	4.878 ft
sesp_13	Schild 'Secret Spire'	N 38°41'04.21" W 109°57'48.69"	4.849 ft
sesp_14	Secret Spire	N 38°40'59.74" W 109°57'46.60"	4.853 ft