


## Tumalo Creek Falls, Double Falls



Staat / Area	Zentral Oregon, Bend Area, Deschutes County
Lage / Anfahrt	OR-97, Skyliners Rd. (FR-4601), Tumalo Falls Rd.
Anfahrts Info	keine Einschränkungen, die letzten 2.5 mi Dirt Road
Trail Info	leicht
Permit	USDA Day Use Permit oder National Park Pass


### Ausgangspunkt, Wegbeschreibung

 **Ausgangspunkt:** Bend, Jct. US-97 mit SW Reed Market Rd.  
Wasserfälle im Nahbereich von Bend, wenn man sich in den 7 Kreisverkehren am Weg dahin nicht verirrt ;-))

Knapp 15 mi westlich von Bend gibt es eine einfache (family and dog friendly) Wanderung am Fuße des Broken Top Mountain entlang des Tumalo Creeks. Attraktionen sind die Wasserfälle. Während der *Tumalo Fall* (97 ft) nur wenige Schritte vom Parkplatz entfernt ist, kann man in einem 2.0 mi round trip auch noch zu den *Double Falls* (30 und 20 ft) weiterwandern. Wer noch Zeit und Energie hat, kann dann noch von den Double Falls den Tumalo Creek weiter flussaufwärts wandern, wo es noch weitere kleinere Wasserfälle gibt.


Vom Ausgangspunkt folgt man der *SW Reed Market Road* nach Westen bis zu einem Kreisverkehr, bei dem man geradeaus fährt. Bei den nächsten 2 Kreisverkehren immer geradeaus, man überquert den *Deschutes River* und befindet sich immer noch auf der *SW Reed Market Road*. Bei den Kreisverkehren 4 und 5 immer geradeaus. Bei Kreisverkehr Nummer 5 wird die *SW Reed Market Road* zum *Mt. Washington Dr.* und auch hier gibt es Kreisverkehre - inzwischen sind wir bei Nummer 6 angelangt. Hier wieder geradeaus und auf dem *Mt. Washington Dr.* bleiben, bis man bei Kreisverkehr Nummer 7 die dritte Ausfahrt auf die *NW Skyliners Rd.* nach Westen nehmen muss. Auf 3.2 mi also 7 Kreisverkehre.


Aber nun geht es die nächsten 8.8 mi »kreisverkehrsfrei« einfach geradeaus auf der *Skyliners Rd.* (FR-4601). Nach gesamt 11.9 mi vom Ausgangspunkt biegt man nun leicht rechts auf die *Tumalo Falls Road* ab. Man quert den Tumalo Creek, um gleich nach der Brücke links auf der beschilderten *Tumalo Falls Road*, eine gut befahrbare Dirt Road und insgesamt 12.1 mi vom Ausgangspunkt entfernt, abzubiegen. Nach weiteren 2.6 mi endet auch diese Dirt Road nach einer abermaligen Querung des Tumalo Creeks schlussendlich am parking / trailhead. Von hier aus erreicht man nach wenigen Schritten den Aussichtspunkt zum Tumalo Fall.

 Am parking / trailhead gibt es ein Infoboard mit Wegbeschreibungen, Distanzen und Zeiten.

Die Gesamtstrecke vom Ausgangspunkt in Bend bis zum parking / trailhead beträgt 14.7 mi, davon 2.6 mi gut ausgebaute Dirt Road.

## Info und Links

 Bend Visitor Center, 750 NW Lava Road, Suite 160, Bend, OR 97701, (541) 382-8048, (877) 245-8484 Toll-Free

 <http://www.visitbend.com/>  
[http://www.visitbend.com/Bend\\_Oregon\\_Activities\\_Recreation/Summer-Fun/Hiking/](http://www.visitbend.com/Bend_Oregon_Activities_Recreation/Summer-Fun/Hiking/)  
<http://www.everytrail.com/guide/tumalo-falls-and-double-falls>

## Koordinaten

WayPoint	Beschreibung	WGS-84 Koordinaten	elev
tdfa_01	Ausgangspunkt: Bend, Jct. US-97 mit SW Reed Market Rd.	N 44°02'19.25" W 121°18'28.93"	3.726 ft
tdfa_02	Kreisverkehr Nummer 7, hier links	N 44°03'13.24" W 121°21'17.57"	3.800 ft
tdfa_03	Abzweig re (NW) auf Tumalo Falls Rd.	N 44°01'52.05" W 121°31'10.53"	4.757 ft
tdfa_04	nach Brücke gleich wieder links (W)	N 44°01'56.29" W 121°31'17.12"	4.734 ft
tdfa_05	parking / trailhead Tumalo Creek Falls	N 44°01'55.06" W 121°33'59.06"	4.967 ft
tdfa_06	Top of Tumola Falls	N 44°02'02.22" W 121°34'01.01"	5.126 ft
tdfa_07	Double Falls	N 44°02'29.29" W 121°34'40.67"	5.258 ft